wieś Żukówko gm. PARCHOWO woj. słupskie

MIEJSCOWY PLAN ZAGOSPODAROWANIA PRZESTRZENNEGO
ŻUKÓWKO

WYRYS Z OBOWIĄZUJĄCEGO PLANU GMINY PARCHOWO

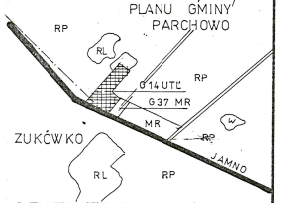

ORIENTACJA 1:10000

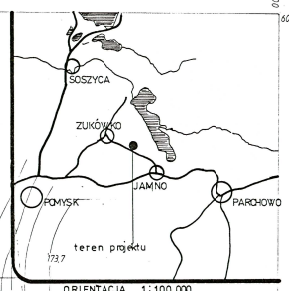

ORIENTACJA 1:100 000

OZNACZENIA

A-G	GRANICE PLANU	
	LINIE ROZGRANICZAJĄCE RÓŻNE UŻYTKOWANIE	
	LINIE PODZIAŁU WEWNĘTRZNEGO	
	LINIE ZABUDOWY	
	WJAZDY NA DZIAŁKI	
	JEZDNIA	
	CIĄGI PIESZE	CPJ
	RZĘDNE JEZDNI	
	TRASA SIECI WODOCIĄGU	
	PRZYŁĄCZE KAN. SANIT.	
	ZBIORNIKI BEZODPŁYWOWE	
	OSADNIKI	
	LOKALIZACJA DRENAŻU	
	LOKALIZACJA ŚMIETNIKA	
	TRASA LINII ELEKTROEN.	
	STACJA TRANSFORMATOROWA	
	TRASA LINII ELEKTROENERGETYCZNA KABLOWA	
	LOKALIZACJA ZŁĄCZA ZKTL	
	DRZEWA	
	KRZEWY	
	POZIOM POSADOWIENIA PARTERU	ppp
	STREFA OCHRONY OD OBIEKTU UCIĄŻLIWEGO	
	KIERUNEK KALENICY DACHU	
	BUDYNEK	

DYREKCJA OKRĘGOWA DRÓG PUBLICZNYCH w KOSZALINIE
ZARZĄD DRÓG w LĘBORKU ul. Pionierów 10, tel. 621-623
Uzgodniono na etapie projektowania w Zarządzie Dróg w Lęborku w dniu 18.05.95 Nr ZD 16r/435-32-95.
Powyższe uzgodnienie nie dotyczy wykonawstwa, które musi być poprzedzone zezwoleniem na prowadzenie robót obcych w pasie drogowym, zezwolenie wyda ZD w Lęborku.
ZD uzgadnia lokalizację wlaczeń do drogi woj. 35347.
P.T. wlaczeń uzgodnić w ZD.
Z'ca KIEROWNIKA ZARZĄDU mgr inż. Teresa Bożek

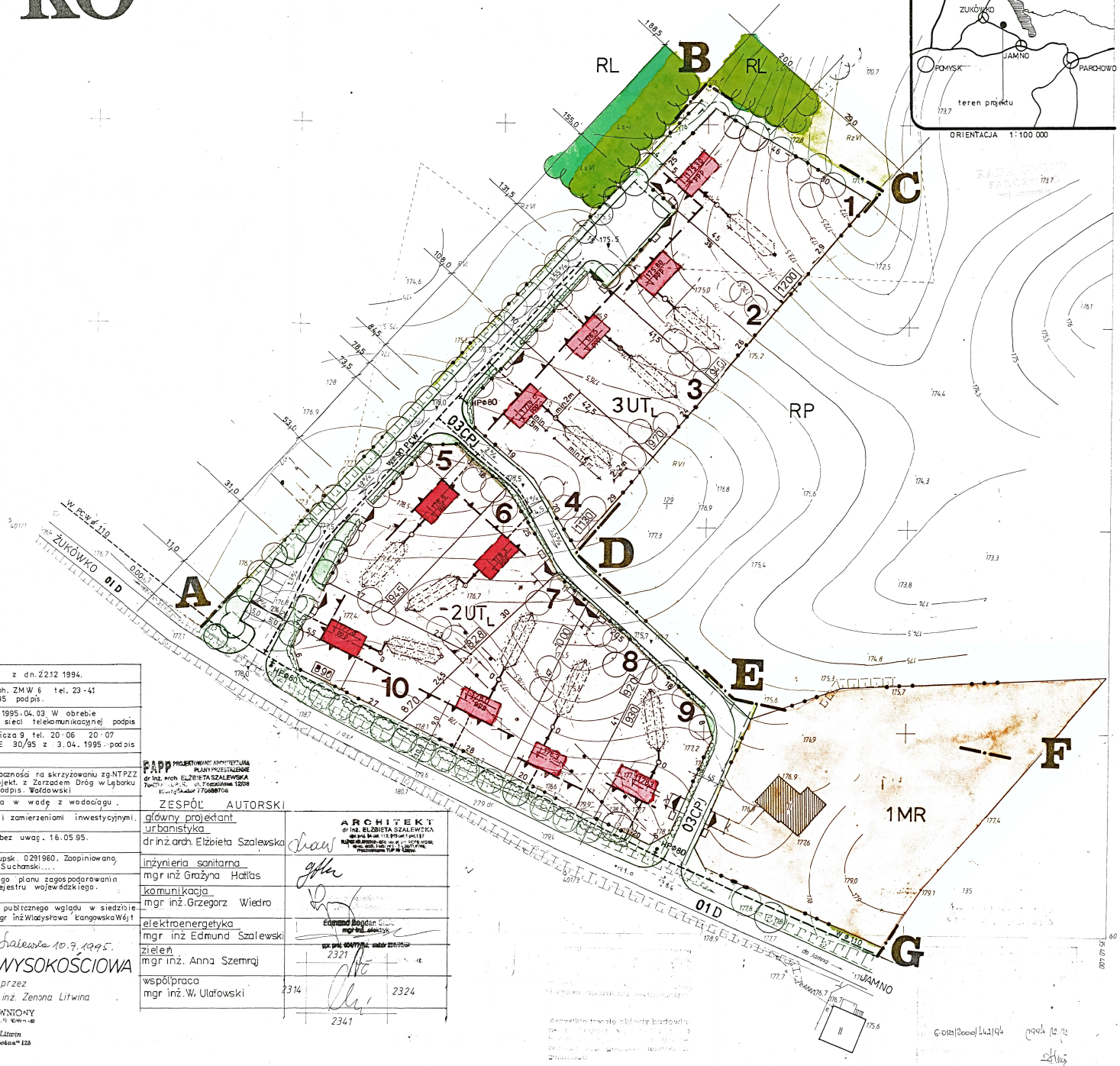

OPINIE • WYTYCZNE • UZGODNIENIA PROJEKTU

URZĄD GMINY w PARCHOWIE	WYDAŁ WYTYCZNE DO PROJEKTOWANIA DLA DZIAŁKI G 14 UTL pismo 7332/28/94 z dn. 22.12 1994.
WOJEWÓDZKI ZARZĄD MELIORACJI I URZĄDZEŃ WODNYCH w SŁUPSKU	REJONOWY ODDZIAŁ 77 100 w BYTOWIE ul. Boh. ZMW 6 tel. 23-41 ZGODNIE Z POSIADANĄ EWIDENCJĄ, NA OMAWIANYM TERENIE BRAK URZĄDZEŃ MELIORACYJNYCH. UZGODNIONO 3.04.95 podpis.
TELEKOMUNIKACJA POLSKA S.A. REJON TELEKOMUNIKACYJNY 77-100 BYTOW ul. Pochyła 9	UZGODNIENIE NR 14/95 z dnia 1995.04.03 W obrębie opracowania brak doziemnej sieci telekomunikacyjnej podpis
ZAKŁAD ENERGETYCZNY SŁUPSK SPÓŁKA AKCYJNA REJON ENERGETYCZNY BYTOW 77-100 BYTÓW ul. Mickiewicza 9, tel. 20-06 20-07	UZGODNIONO koncepcję planu zagospodarowania osiedla rekreacyjnego bez uwag. UZGODNIENIE 30/95 z 3.04.1995 podpis
UZGODNIONO PROJEKT ZAGOSPODAROWANIA DZIAŁEK LETNISKOWYCH - inwestor: Wirkus Małgorzata,	
URZĄD GMINY 77-124 PARCHOWO woj. Słupsk.	UZGODNIONO NA ETAPIE PROJEKTOWANIA: 1. zachować warunki widoczności na skrzyżowaniu zg. NTPZZ 2. uzgodnić na etapie projekt. z Zarządem Dróg w Lęborku podpis. Wałdowski
URZĄD GMINY 77-124 PARCHOWO	Pismem 7331/12/95 opiniuje pozytywnie zaopatrzenie projektowanego osiedla w wodę z wodociągu.
UZGODNIENIE NR 38/95. Uzgodniono z WSzW Słupsk w dniu 16.05.95	Wykonanie ww. inwestycji nie koliduje z planami i zamierzeniami inwestycyjnymi. Podlega uzgadnianiu z -. Słupsk dnia 16.05.1995. ppłk. dypl. T. D...
PAŃSTWOWA SŁUŻBA OCHRONY ZABYTKÓW ODDZIAŁ WOJEWÓDZKI w SŁUPSKU ul. Jaracza 6 tel. 264-34.	Uzgodniono bez uwag. 16.05.95. Wojewódzki Konserwator Zabytków mgr inż. arch. Zdzisław Daczkowski, PSOZ/I 5341/28/95
PAŃSTWOWY WOJEWÓDZKI INSPEKTOR SANITARNY w SŁUPSKU dla województwa słupskiego, ul. Drewniana 12, 76-200 Słupsk. 0291960.	Zaopiniowano, jak w piśmie NR V-7h/17/95 z dnia 2.06.1995 r. Państwowy Wojewódzki Inspektor Sanitarny w Słupsku Tadeusz Suchamski....
WOJEWÓDZKIE BIURO PLANOWANIA PRZESTRZENNEGO w SŁUPSKU ul. Banacha 12,	nie wnosi uwag do projektu miejscowego planu zagospodarowania przestrzennego „Jelenia Górka" w miejscowości Żukówko w zakresie zgodności z zadaniami wpisanymi do rejestru wojewódzkiego. Słupsk dnia 1 lipca 1995.
ZARZĄD GMINY PARCHOWO 7331/7/95 z dn. 6.07.1995,	informuje, że do projektu, który był wyłożony do publicznego wglądu w siedzibie urzędu w dniach od 5 czerwca do 3 lipca br. nie wniesiono zarzutów ani protestów. ZA ZARZĄD mgr inż. Władysława Kangowska Wójt

za zgodność Elżbieta Szalewska 10.7.1995.

FAPP PROJEKTOWANIE ARCHITEKTURA PLANY PRZESTRZENNE
dr inż. arch. ELŻBIETA SZALEWSKA
Tuchola ul. Zaodrzańska 12208
telefon/faksimile (0-56) 7068706

ZESPÓŁ AUTORSKI

główny projektant urbanistyka	ARCHITEKT dr inż. ELŻBIETA SZALEWSKA
dr inż. arch. Elżbieta Szalewska	
inżynieria sanitarna	
mgr inż. Grażyna Hatłas	
komunikacja	
mgr inż. Grzegorz Wiedro	
elektroenergetyka	Edmund Bogdan Ś... mgr inż. elektryk
mgr inż. Edmund Szalewski	upr. poś. 404/77/Pł. uprawnienia 228/72/Pł
zieleń	
mgr inż. Anna Szemraj	2321
współpraca	
mgr inż. W. Ulatowski	2314 2324 2341

324.123.2323
1:500

MAPA SYTUACYJNO-WYSOKOŚCIOWA
Założona w r. 1994 przez
GEODETĘ UPRAWNIONEGO mgr inż. Zenona Litwina

GEODETA UPRAWNIONY
mgr inż. Zenon Litwin
77-100 Bytów ul. „Lesna" 125

G-0121/2000/442/94